

GUÍA DE REGISTRO EN EL SISTEMA

DATOS

DATOS GENERALES

MÓDULO
I

CENTRO POBLADO

MÓDULO
II

PRESTADOR

MÓDULO
III

SISTEMA DE AGUA

MÓDULO
IV

INFRAESTRUCTURA SISTEMA



DESCRIPCIÓN DE LOS MÓDULOS

MÓDULO	NOMBRE	INFORMANTE (de preferencia)	INFORMACIÓN A REGISTRAR
	DATOS		<ul style="list-style-type: none"> • Ubicación del Centro Poblado - CCPP • Tipo y patrón del CCPP • Coordenadas UTM • Datos del Entrevistador y Supervisor • Datos de personas entrevistadas
I	COMUNIDAD	Directivo de la comunidad	<ul style="list-style-type: none"> • Información general del CCPP (Lengua, servicios, establecimientos de educación y salud) • Acceso del CCPP donde se encuentra el sistema a la capital del distrito • Tenencia de Sistema de Agua (Preguntas 105 y 106) • Información básica del sistema de Saneamiento o eliminación de excretas (tenencia, tipo de sistema, beneficiarios en vivienda, conexiones y/o población).
II	PRESTADOR	Directivo del prestador del servicio	<ul style="list-style-type: none"> • Información de la entidad (tipo, nombre, si se encuentra registrado en alguna institución, entre otros) • Información de la junta directiva • Información de herramientas de gestión, herramientas de limpieza y seguridad y otros de la entidad. • Información de Reuniones, Cuotas, Gastos, capacitaciones entre otros.
III	SISTEMA AGUA	Operador del Sistema	<ul style="list-style-type: none"> • Continuidad de servicio • Información de fechas de construcción y/o mejoramiento del sistema a si como de la institución que ejecutó. • Información beneficiarios del sistema agua (vivienda, conexiones y/o población, micro medición). • Desinfección y cloración del sistema. • Características de la fuente • Tipo de Sistema, según RM N° 184 - 2012 – VIVIENDA (Pregunta 334) • Resumen de estado físico y operativo de la infraestructura del sistema
IV	INFRAESTRUCTURA DEL SISTEMA		<ul style="list-style-type: none"> • Evaluación del estado sanitario de la infraestructura


Leyenda de íconos



Registrar información en los módulos por primera vez



Módulo con información completa o registrar un módulo adicional



Verificar información registrada por módulo



Editar y/o modificar información

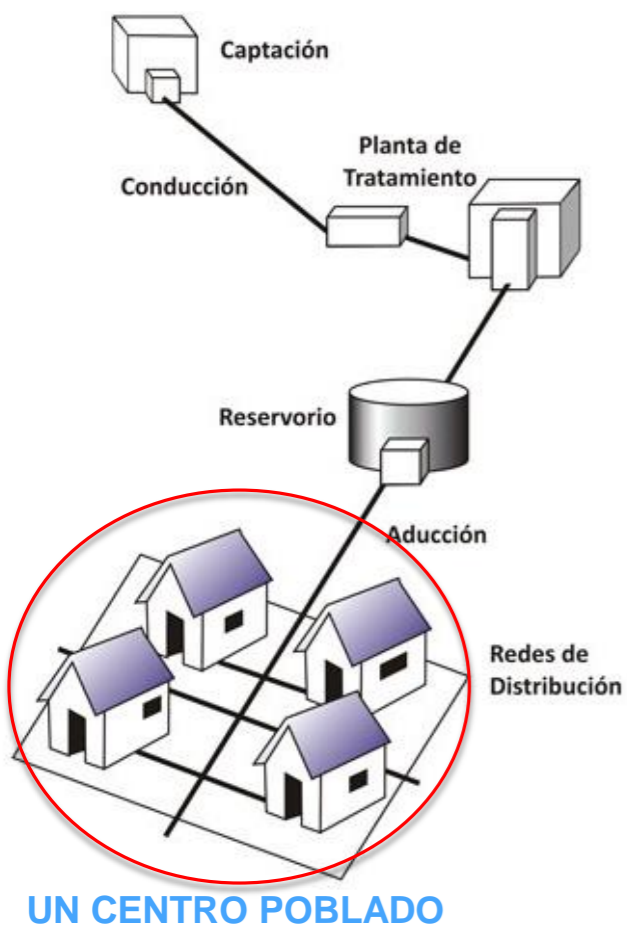


Módulo con información por validar

GUIA DE REGISTRO

CASO 1: UN SISTEMA – ABASTECE A UN CENTRO POBLADO – UN PRESTADOR

UN SISTEMA DE AGUA



UN PRESTADOR



REGISTRO CORRECTO EN EL SISTEMA



ATENCIÓN:
SE REGISTRAR UNA SOLA VEZ EL
MÓDULO I, II, y III



VISUALIZACIÓN EN EL SISTEMA

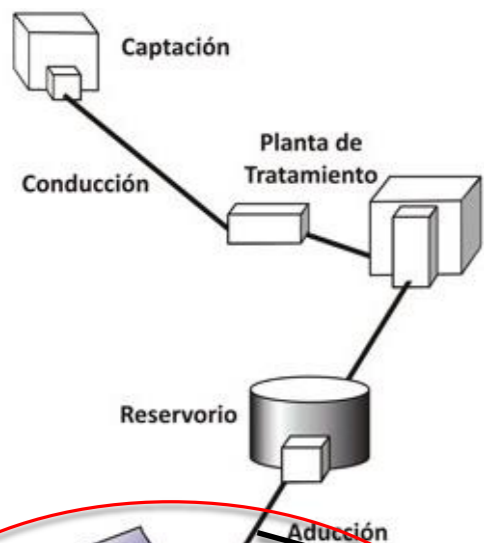
N°	ID	DEPARTAMENTO	PROVINCIA	DISTRITO	CCPP	FECHA REGISTRO	DÍAS EN EJECUCIÓN	USUARIO	DATOS	MODULO I	MODULO II	MODULO III	MODULO IV			
1	6121	JUNIN	JUNIN	ONDORES	ONDORES	24/09/2015	0	dcanari	👍	👍	📄	👍	📄	👍	📄	+

GUIA DE REGISTRO

CASO 2: UN SISTEMA – ABASTECE A DOS O MÁS CENTRO POBLADOS – UN PRESTADOR

UN SISTEMA AGUA

UN PRESTADOR



CENTRO POBLADO 1

CENTRO POBLADO 2

REGISTRO CORRECTO EN EL SISTEMA



ATENCIÓN:

- ✓ REGISTRAR DOS VECES EN MÓDULO I
- ✓ REGISTRAR UNA SOLA VEZ LOS MÓDULOS II y III

VISUALIZACIÓN EN EL SISTEMA

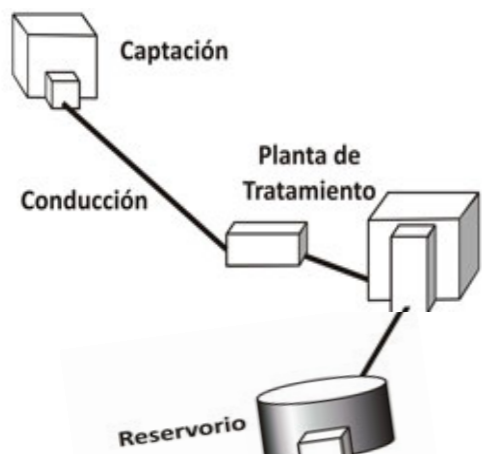
N°	ID	DEPARTAMENTO	PROVINCIA	DISTRITO	CCPP	FECHA REGISTRO	DÍAS EN EJECUCIÓN	USUARIO	DATOS	MODULO I	MODULO II	MODULO III	MODULO IV
1	6121	JUNIN	JUNIN	ONDORES	ONDORES	24/09/2015	0	dcanari	👍	👍 📄	👍 📄	👍 📄	📄

N°	DEPARTAMENTO	PROVINCIA	DISTRITO	CCPP	MODULO I
1	JUNIN	JUNIN	ONDORES	ACOMARCA	✍️
2	JUNIN	JUNIN	ONDORES	ONDORES	✍️

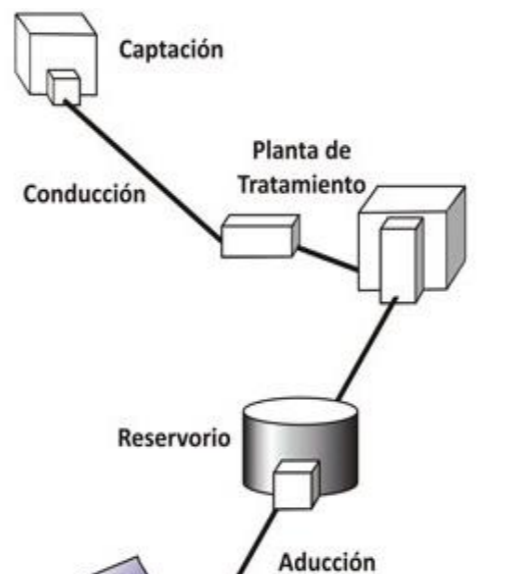
GUIA DE REGISTRO

CASO 3: DOS SISTEMAS – ABASTECEN A UN CENTRO POBLADO – UN PRESTADOR

SISTEMA DE AGUA 1



SISTEMA DE AGUA 2



UN PRESTADOR



UN CENTRO POBLADO

REGISTRO CORRECTO EN EL SISTEMA



ATENCIÓN:

- ✓ REGISTRAR DOS VECES EN MÓDULO III
- ✓ REGISTRAR UNA SOLA VEZ LOS MÓDULOS I y II

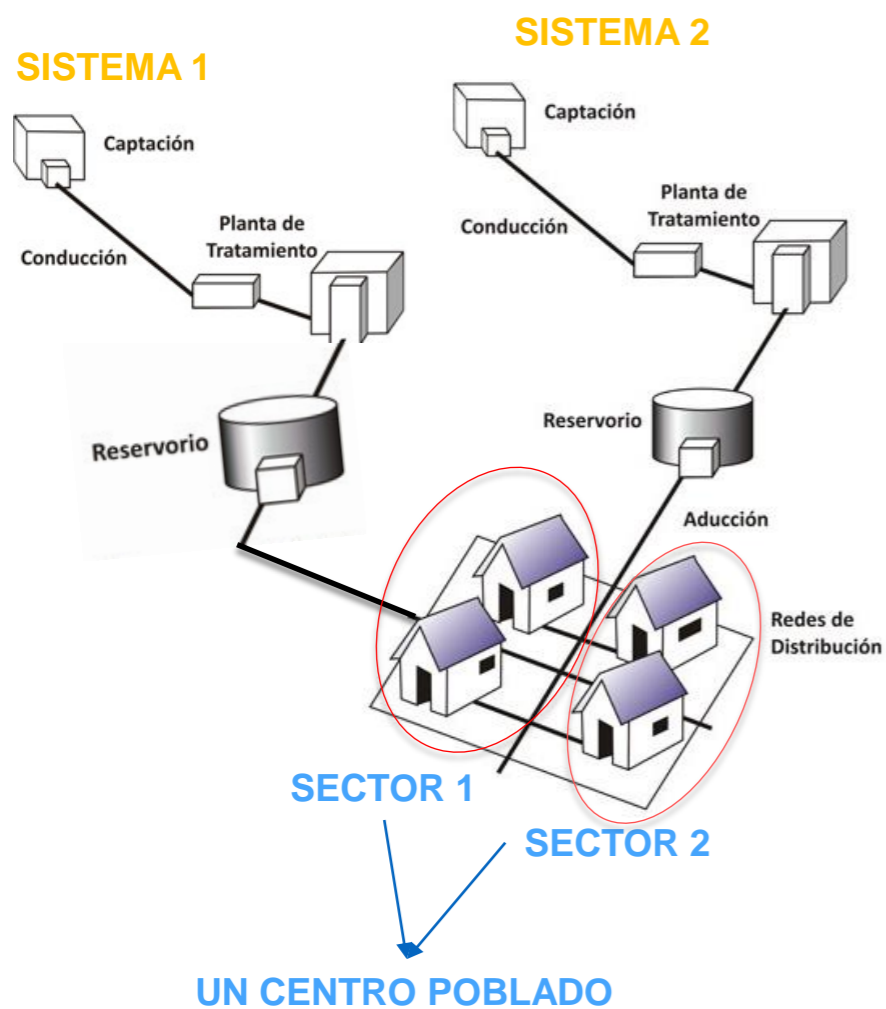
VISUALIZACIÓN EN EL SISTEMA

N°	ID	DEPARTAMENTO	PROVINCIA	DISTRITO	CCPP	FECHA REGISTRO	DÍAS EN EJECUCIÓN	USUARIO	DATOS	MODULO I	MODULO II	MODULO III	MODULO IV
1	6121	JUNIN	JUNIN	ONDORES	ONDORES	24/09/2015	0	dcanari	👍	👍 📄	👍 📄	👍 📄	+

N°	DEPARTAMENTO	PROVINCIA	DISTRITO	CCPP	MODULO III
1	JUNIN	JUNIN	ONDORES	ONDORES	✍️
2	JUNIN	JUNIN	ONDORES	ONDORES	✍️

GUIA DE REGISTRO

CASO 4: DOS SISTEMAS – ABASTECEN UN CENTRO POBLADO – DOS PRESTADORES



PRESTADOR 1



PRESTADOR 2



REGISTRO CORRECTO EN EL SISTEMA



ATENCIÓN:

- ✓ REGISTRAR DOS VECES LOS MÓDULO II y III
- ✓ REGISTRAR UNA SOLA VEZ EL MÓDULO I

OBLIGATORIO

En este caso para facilitar el análisis en el último cuadro de observaciones del Módulo III, indicar el nombre del operador del sistema(considerar la pregunta 203 A del modulo II)

VISUALIZACIÓN EN EL SISTEMA

N°	ID	DEPARTAMENTO	PROVINCIA	DISTRITO	CCPP	FECHA REGISTRO	DÍAS EN EJECUCIÓN	USUARIO	DATOS	MODULO I	MODULO II	MODULO III	MODULO IV
1	6121	JUNIN	JUNIN	ONDORES	ONDORES	24/09/2015	0	dcanari	👍	👍	📄	👍	📄

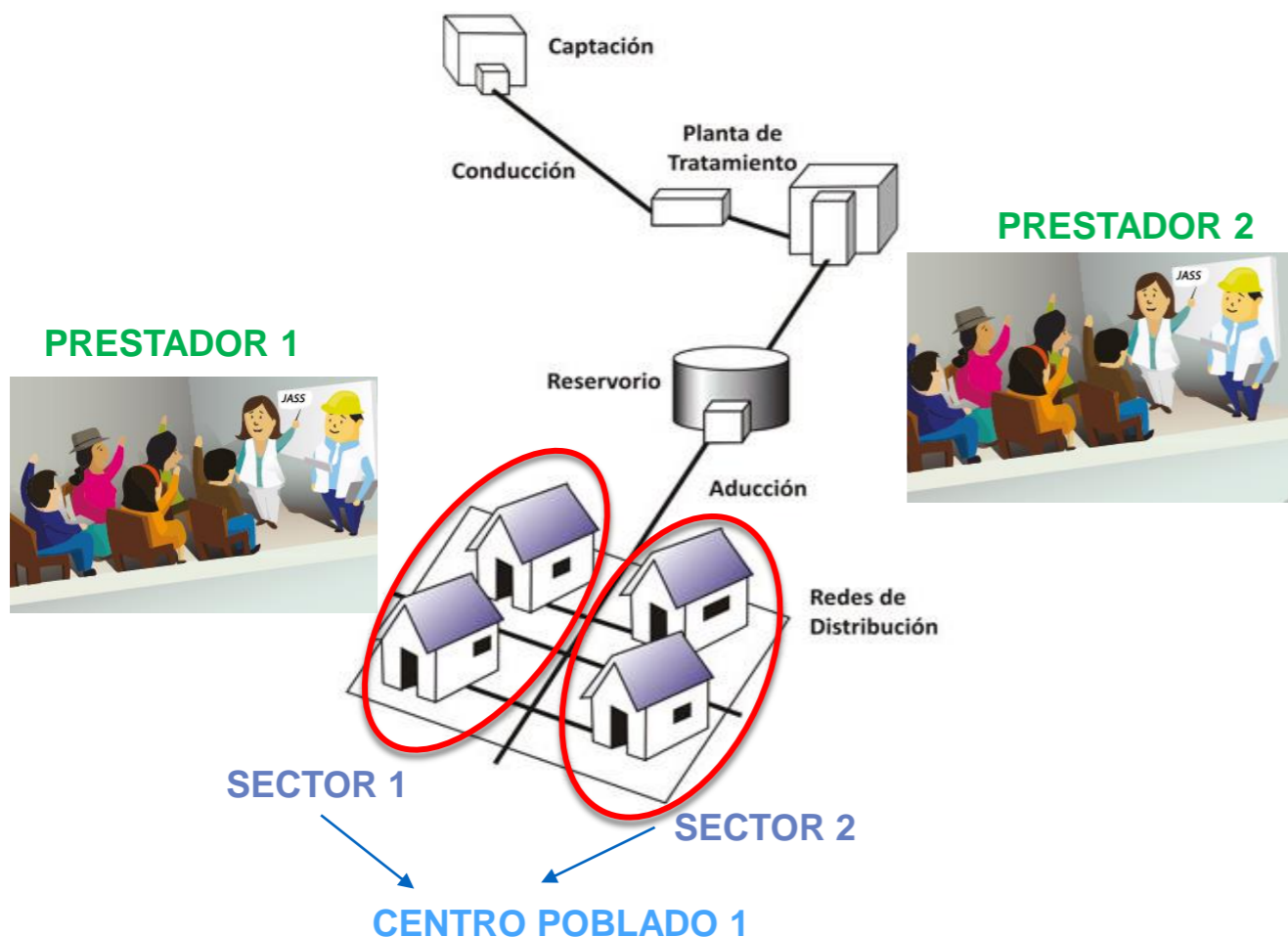
N°	DEPARTAMENTO	PROVINCIA	DISTRITO	CCPP	MODULO II
1	JUNIN	JUNIN	ONDORES	ONDORES	✍️
2	JUNIN	JUNIN	ONDORES	ONDORES	✍️

N°	DEPARTAMENTO	PROVINCIA	DISTRITO	CCPP	MODULO III
1	JUNIN	JUNIN	ONDORES	ONDORES	✍️
2	JUNIN	JUNIN	ONDORES	ONDORES	✍️

GUIA DE REGISTRO

CASO 5: UN SISTEMA – ABASTECE A UN CENTRO POBLADO –DOS O MAS PRESTADORES

UN SISTEMA AGUA



- Módulo III, pregunta 310, registrar información de la población beneficiada de cada Sector.

REGISTRO CORRECTO EN EL SISTEMA



ATENCIÓN:

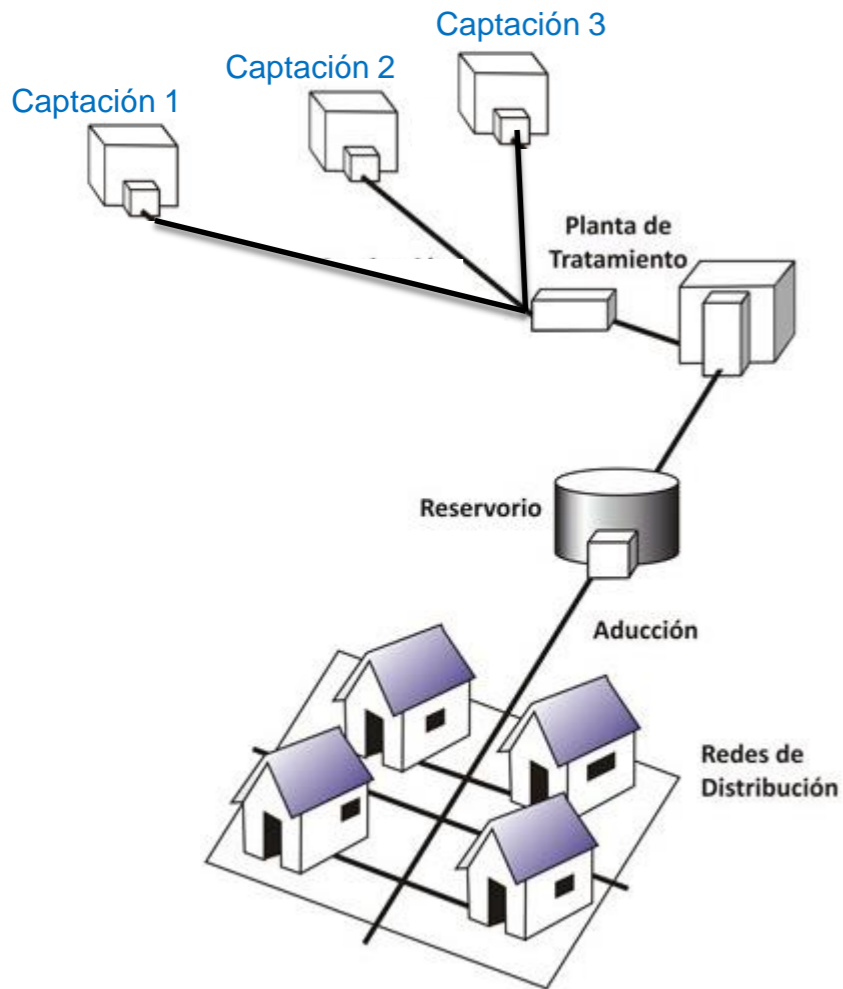
- ✓ REGISTRAR DOS VECES EN MÓDULO II
- ✓ REGISTRAR UNA VEZ EL MÓDULO I y III

VISUALIZACIÓN EN EL SISTEMA

N°	ID	DEPARTAMENTO	PROVINCIA	DISTRITO	CCPP	FECHA REGISTRO	DÍAS EN EJECUCIÓN	USUARIO	DATOS	MODULO I	MODULO II	MODULO III	MODULO IV
1	6121	JUNIN	JUNIN	ONDORES	ONDORES	24/09/2015	0	dcanari	👍	👍	📄	👍	📄

N°	DEPARTAMENTO	PROVINCIA	DISTRITO	CCPP	MODULO II
1	JUNIN	JUNIN	ONDORES	ONDORES	✎
2	JUNIN	JUNIN	ONDORES	ONDORES	✎

MÓDULO IV: Sistema con 3 captaciones



Para registrar los anexos adicionales de cada captación, debe de ingresar a

ENCUESTA DE DIAGNÓSTICO SOBRE ABASTECIMIENTO DE AGUA Y SANEAMIENTO EN EL ÁMBITO RURAL

Tiene Anexo	<input type="radio"/> Sí <input type="radio"/> No	Nº ANEXOS	<input type="text"/>
MÓDULO IV.1: EVALUACIÓN DE ESTADO SANITARIO DE LA INFRAESTRUCTURA			
SISTEMA POR GRAVEDAD SIN TRATAMIENTO			
A. CAPTACIÓN DE AGUAS SUBTERRANEAS, MANANTIALES, GALERÍAS FILTRANTES, OTROS			
(En caso de que hubiera más de una fuente de agua del mismo tipo u otro deberá llenar el anexo 1). (COLOCAR LINK)			
ID	ANEXO 1	ESTADO	EDITAR
No existen registros			
Página 1 de 0 (0 registros) < >			
401.	Coordenadas UTM	Este <input type="text"/>	Norte <input type="text"/> Altura <input type="text"/>
402.	CARACTERÍSTICAS	A. Tiene? SI NO	B. Unidad de Medida C. Cantidad D. Acción R M Descripción
1. Manantial de fondo concentrado/difuso	a. Lecho filtrante	<input type="radio"/> SI <input type="radio"/> NO	m <input type="text"/> <input type="radio"/> R <input type="radio"/> M
	b. Zanja de coronación	<input type="radio"/> SI <input type="radio"/> NO	m <input type="text"/> <input type="radio"/> R <input type="radio"/> M
	c. Caisson	<input type="radio"/> SI <input type="radio"/> NO	m <input type="text"/> <input type="radio"/> R <input type="radio"/> M
		<input type="radio"/> SI <input type="radio"/> NO	m <input type="text"/> <input type="radio"/> R <input type="radio"/> M

Formulario Anexo 1

401.	Coordenadas UTM	Este <input type="text"/>	Norte <input type="text"/>	Altura <input type="text"/>
402.	CARACTERÍSTICAS	A. Tiene? SI NO	B. Unidad de Medida C. Cantidad D. Acción R M Descripción	
1. Manantial de fondo concentrado/difuso	a. Lecho filtrante	<input type="radio"/> SI <input type="radio"/> NO	m <input type="text"/> <input type="radio"/> R <input type="radio"/> M	
	b. Zanja de coronación	<input type="radio"/> SI <input type="radio"/> NO	m <input type="text"/> <input type="radio"/> R <input type="radio"/> M	
	c. Caisson	<input type="radio"/> SI <input type="radio"/> NO	m <input type="text"/> <input type="radio"/> R <input type="radio"/> M	
	c. 1. Lecho filtrante	<input type="radio"/> SI <input type="radio"/> NO	m <input type="text"/> <input type="radio"/> R <input type="radio"/> M	
	c. 2. Tapa sanitaria	<input type="radio"/> SI <input type="radio"/> NO	m <input type="text"/> <input type="radio"/> R <input type="radio"/> M	
	c. 3. Canastilla de salida	<input type="radio"/> SI <input type="radio"/> NO	m <input type="text"/> <input type="radio"/> R <input type="radio"/> M	
	d. Caja de válvulas	<input type="radio"/> SI <input type="radio"/> NO	m <input type="text"/> <input type="radio"/> R <input type="radio"/> M	
	d. 1. Tapa sanitaria	<input type="radio"/> SI <input type="radio"/> NO	m <input type="text"/> <input type="radio"/> R <input type="radio"/> M	
d. 2. Tubería de salida	<input type="radio"/> SI <input type="radio"/> NO	m <input type="text"/> <input type="radio"/> R <input type="radio"/> M		
d. 3. Tubería de rebose	<input type="radio"/> SI <input type="radio"/> NO	m <input type="text"/> <input type="radio"/> R <input type="radio"/> M		
d. 4. Tubería de limpia	<input type="radio"/> SI <input type="radio"/> NO	m <input type="text"/> <input type="radio"/> R <input type="radio"/> M		

Se desplegará un formulario para registrar la información de la captación, tantas veces como captaciones existe en el sistema



- Ícono para registrar información de componentes que se repiten en un sistema, Anexos:
 - Captación
 - Reservorio
 - Cámara de Rompe Presión